

第34回「ツール・ド・おきなわ2022」
 やんばるセンチュリーライド
 全体地図及び昼食・休憩・小休止場所

休憩所 / 小休止 **昼食会場**

 トイレ
  水分
  補給
  昼食

国頭村
 87km 地点
 奥やんばるの里
 【昼食】

国頭村
 103km 地点
 アダガーデンホテル
 【休憩】

本部町
 22km地点
 田空の駅はーそー
 【小休止】






大宜味村
 47km 地点
 道の駅おおぎみ
 やんばるビジターセンター
 【休憩】
 打ち切り地点 AM11:00



 
 






国頭村
 111.1km 地点
 道の駅やんばる
 パイナップルの丘 安波
 【休憩】

東村
 136km地点
 福地川海浜公園【休憩】
 打ち切り 16:00

名護市 わんさか大浦パーク【休憩】
 161.4km地点
 打ち切り……………17:00 
 回収バス最終時間……18:30 
 

START/FINISH
 21世紀の森体育館

第34回「ツール・ド・おきなわ2022」

やんばるセンチュリーライド

行程表

サイクリング参加選手の受付・ゼッケン交付
 日時：令和4年11月11日(金) 13:00～17:00 名護市屋内運動場
 時間外受付18:00～20:00

令和4年11月12日(土)							
No.	通過市町村	通過地点	距離	先頭時刻	最後尾時刻	誘導内容	備考
1	名護市	名護市民会館 START	0	7:10		直進	
2	名護市	名護球場前交差点	1	7:15	7:18	直進	
3	名護市	レストランガスト前交差点	1.8	7:16	7:20	左折	
4	本部町	本部大橋三叉路(北側)	17.2	7:42	8:21	左折	
5	本部町	浦崎交差点	19	7:45	8:28	直進	
6	本部町	具志堅(西)交差点	21.7	8:02	8:52	左折	
7	本部町	田空の駅 はーそー	22.2	8:05	8:55	右折横断	小休止
8	名護市	ワルミ大橋		8:34	9:55	直進	
9	名護市	真喜屋ファミリーマート前	39	8:39	9:56	左折	
10	大宜味村	道の駅おぎみやんばるの森ビクターセンター	47.1	9:02	10:58	右折横断	休憩 打切り11:00
11	国頭村	宜名真トンネル入口横	76.2	9:57	12:41	左折	
12	国頭村	奥やんばるの里 【昼食】	86.7	10:20	13:22	右折横断	昼食
食事時間=到着：10:30～14:00の間							
13		再スタート	86.7	10:50		右折	
15	国頭村	アダ・ガーデンホテル	103	11:08	14:24	右折横断	休憩
16	国頭村	道の駅やんばるパイナップルの丘安波	111.1	11:28	15:20	左折	
17	東村	山の駅たかえ(旧高江共同売店)	123	12:25	16:06	左折	
18	東村	福地川海浜公園	136	12:35	打切	左折	休憩 打切り16:00
19	名護市	大浦三叉路	161	13:37	打切	通過	
20	名護市	わんさか大浦パーク	161	13:38	打切	休憩	打切り17:00 最終18:30
21	名護市	大浦三叉路	161	13:40	打切	左折	
22	名護市	東江1丁目	171.4	14:20	打切	右折	
23	名護市	ゴール	172.7	14:30	打切		

やんばるセンチュリーライド走行距離 172.7 km